

24.)

ELŐTERJESZTÉS

Gárdony Város Önkormányzat Képviselő-testületének
2023. március 22. -én tartandó ülésére

a Településszerkezeti terv, Helyi Építési Szabályzat és Szabályozási Terv
módosítása tárgyában az az Agárd Dinnyési út melletti 7066/7 hrsz.-ú területet
tartalmazó telektömbre vonatkozóan

Tisztelt Képviselő-testület!

A Gárdony Dinnyési út melletti 7066/7 hrsz.-ú terület Önkormányzati tulajdonban van, nagysága közel 5,2 hektár, több művelési ágat tartalmazó alrészletből áll, elektromos és szénhidrogén vezetékekkel, vezetékiszolgalommal terhelt, a Szabályozási Terv szerint beépítésre nem szánt terület, Ev jelű véderdő övezetbe sorolt, a besorolás alapján a területen épület nem létesíthető. A városban igényként jelentkezik kutyás, lovas, szabadidős tevékenységhez terület kialakítása, melyre a terület az elhelyezkedése, környezete, megközelíthetősége, mértéke és kiterjedése alapján alkalmas lenne. Az új funkcióhoz épületek létesítése is szükséges lesz. Fentiek alapján javasolt a területre a településrendezési eszközök módosítása. A terület továbbra is beépítésre nem szánt terület maradna így új beépítésre szánt terület nem jön létre, a beépíthetőség mértéke 2 % lehetne.

A településtervek tartalmáról, elkészítésének és elfogadásának rendjéről, valamint egyes településrendezési sajátos jogintézményekről szóló 419/2021. (VII. 15.) Korm. rendelet (továbbiakban Korm.R.) 2023. január 7.-től hatályos 11. § (5) bekezdése alapján a helyi építési szabályzat módosítását legalább telektömbre kell készíteni. A jogszabályhely alapján a módosítás során a tervezési területet a 7066/7 hrsz.-ú ingatlan területét magába foglaló telektömbre kell meghatározni. Kérem a módosítás ügyében a döntés meghozatalát.

A Korm.R. 59. § (2) bekezdés c) pontja alapján a képviselő-testület döntésével kiemelt fejlesztési területté nyilváníthat olyan területeket, melyek beruházás megvalósítása miatt indokoltak. Ebben az esetben a Korm.R 68 § (1) bekezdése szerinti egyszerűsített eljárás keretén belül történhet a településrendezési eszközök módosítása.

A területen a tervezett új funkció és hasznosítás mielőbbi megvalósíthatósága érdekében javaslom, hogy a Képviselő-testület döntsön arról is, hogy a módosítással érintett területet kiemelt fejlesztési területté nyilvánítja.

A településrendezési eszközök módosításához a Fehér Vártervező Kft. tervezői a településtervek tartalmáról, elkészítésének és elfogadásának rendjéről, valamint egyes településrendezési sajátos jogintézményekről szóló 419/2021. (VII. 15.) Korm.rendelet 7. § (7) bekezdés b) pontja alapján feljegyzést készítettek és a Rendelet 1. és 2. melléklete alapján a tervdokumentáció megalapozó vizsgálatának és az alátámasztó javaslat tartalmának meghatározására tettek javaslatot. A feljegyzés és javaslat jogszabályi követelményeknek megfelel, ezért javaslom elfogadását.

Határozati javaslat:

Gárdony Város Képviselő-testülete egyetért a Településszerkezeti terv, a Szabályozási terv és a Helyi Építési Szabályzat módosításával a Gárdony 7066/7 hrsz.-ú ingatlan területét magába foglaló telektömb területén.

A módosítás során a 7066/7 hrsz.-ú terület továbbra is beépítésre nem szánt területbe tartozzon, új övezeti besorolás kerüljön meghatározásra, mely tegye lehetővé kutyás, lovas, szabadidős tevékenységek folytatását, a funkcióhoz szükséges épületek létesítését 2% beépítési lehetőséggel.

A Képviselő-testület az új funkciónak megfelelő hasznosítás mielőbbi megvalósíthatósága érdekében kiemelt fejlesztési területté nyilvánítja a Gárdony 7066/7 hrsz.-ú ingatlan területét magába foglaló telektömb területét. A településrendezési eszközök módosítását az önkormányzat a kiemelt fejlesztési területekre tekintettel megindítja, a településtervek tartalmáról, elkészítésének és elfogadásának rendjéről, valamint egyes településrendezési sajátos jogintézményekről szóló 419/2021. (VII. 15.) Korm. rendelet szerint a módosítást egyszerűsített eljárás keretében lefolytatja.

A Képviselő-testület a településrendezési eszközök tervezett módosításához a Fehér Vártervező Kft. tervezőinek a tervdokumentáció megalapozó vizsgálatára és az alátámasztó javaslat tartalmára vonatkozó feljegyzését elfogadja.

Megalapozó vizsgálat tartalma:

1. A tervezési terület településen belüli elhelyezkedése
2. Tervi előzmények, érvényes településfejlesztési döntések és azok érvényesülése
3. Településrendezési, településszerkezeti vizsgálat
4. Az épített környezet és az építészeti örökség vizsgálata
5. Közlekedési vizsgálat
6. Közművesítési vizsgálat

Alátámasztó javaslat tartalma:

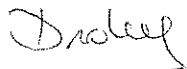
1. A tervezett módosítási javaslat összefoglalója
2. Településrendezési javaslat
3. Javaslat az épített környezet fejlesztésére és az építészeti örökség megőrzésére
4. A területrendezési követelményekkel való összhang igazolása

A szabályozási terv módosításának költségei az önkormányzatot terhelik.


Határidő: Folyamatos

Felelős: Tóth István polgármester

Gárdony, 2023. március 21.



Tóth István
Polgármester

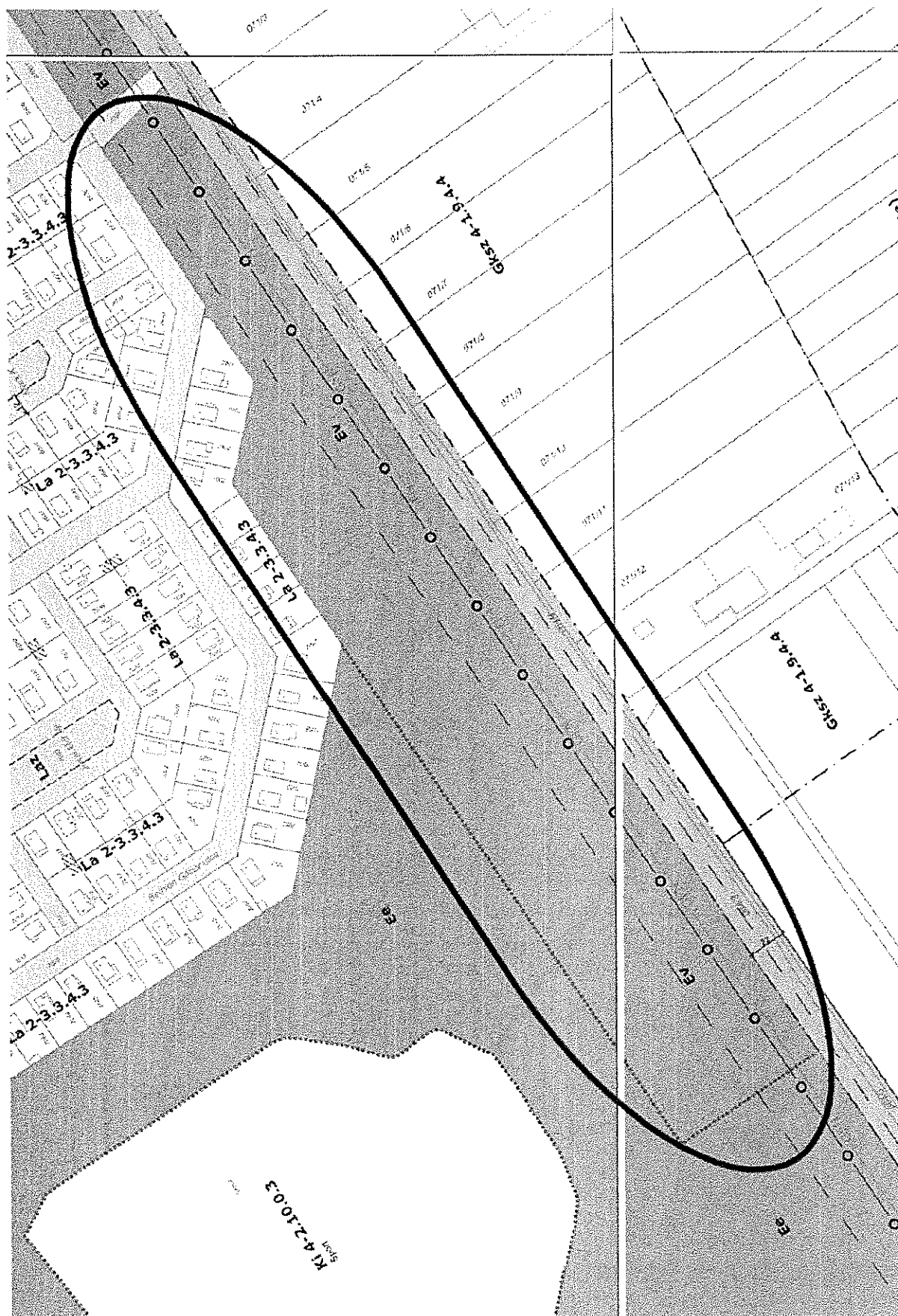


Készítette: Keilbach János műszaki ügyintéző

Térkép a területről:



A Szabályozási Terv hatályos kivonata



FELJEGYZÉS

Gárdony Város Képviselő-testülete részére

Gárdony hat tervezési területet érintően a a Településszerkezeti terv és Helyi Építési Szabályzat módosításához készülő megalapozó vizsgálat és alátámasztó javaslat tartalmi követelményeinek meghatározásához

Gárdony Város Képviselő-testülete döntött a Településszerkezeti Terv, a Szabályozási Terv és a Helyi Építési Szabályzat módosításáról a település igazgatási területén belül hat területet érintően.

A tervezett módosítás a településtervek tartalmáról, elkészítésének és elfogadásának rendjéről, valamint egyes településrendezési sajátos jogintézményekről szóló 419/2021. (VII. 15.) Korm. rendelet (továbbiakban Korm.R.) szerinti egyszerűsített eljárással történik.

A Korm R. 59. § (2) bekezdése értelmében a településterv, kézikönyv és településképi rendelet készítését és módosítását az önkormányzat képviselő-testületének

- a) a készítés vagy módosítás tényét,
 - b) új beépítésre szánt terület kijelölése esetén az Étv.-ben foglalt követelményeknek való megfelelést,
 - c) amennyiben indokolt, a kiemelt fejlesztési területté nyilvánítást és
 - d) a 7. § (7) bekezdése szerinti feljegyzés elfogadását
- együttesen tartalmazó döntése alapozza meg.

A Korm.R. 7. § (7) bekezdés b) pontja értelmében a megalapozó vizsgálat és az alátámasztó javaslat tartalmát a településtervezéssel megbízott településtervező meghatározhatja.

A Fehér Vártervező Kft településtervezési jogosultsággal rendelkező tervezőiként a hat tervezési területét érintő módosított tervdokumentáció megalapozó vizsgálatát a Korm R. 1. mellékletének, valamint az alátámasztó javaslatát a Korm R. 2. mellékletének figyelembe vételével az alábbiak szerint javaslom meghatározni.

Megalapozó vizsgálat

I. Előzmények valamennyi tervezési területre vonatkozóan

1. A tervezési területek településen belüli elhelyezkedése
2. Tervi előzmények, érvényes településfejlesztési döntések és azok érvényesülése

II. Tervezési területenként:

1. Településrendezési, településszerkezeti vizsgálat
2. Az épített környezet és az építészeti örökség vizsgálata
3. Közlekedési vizsgálat
4. Közművesítési vizsgálat

Alátámasztó javaslat


I. tervezési területenként:

1. A tervezett módosítási javaslat összefoglalója
2. Településrendezési javaslat
3. Javaslat az épített környezet fejlesztésére és az építészeti örökség megőrzésére


II.A területrendezési követelményekkel való összhang igazolása (valamennyi tervezési területet érintően).

Kérjük a Tisztelt Képviselő-testületet, hogy a feljegyzést fogadja el.

Székesfehérvár, 2023. március 17.



Bodó Beáta
településtervező
TT 07-0368



Ertl Antal
településtervező
TT 07-0075