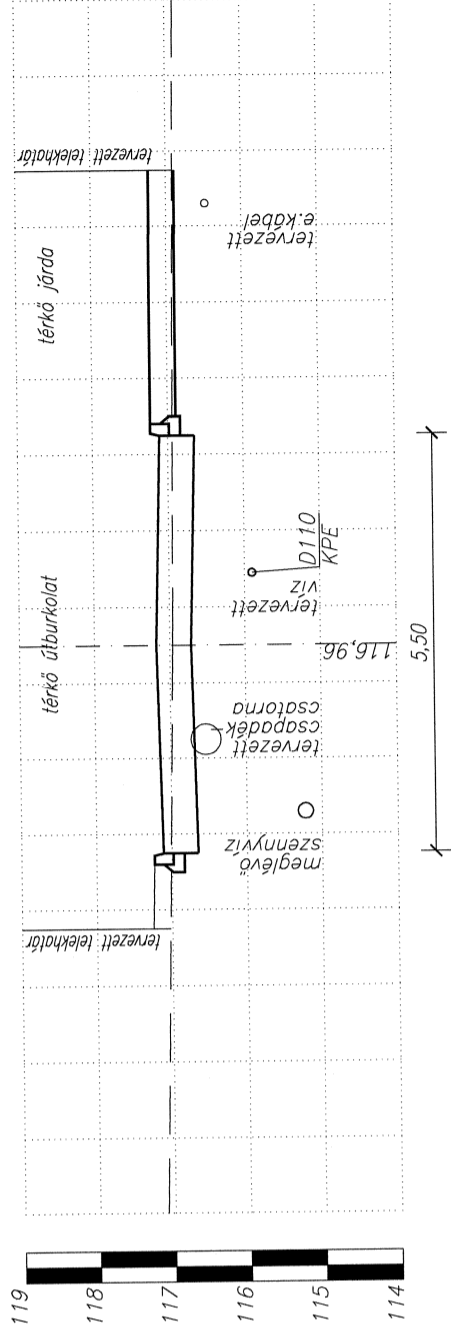
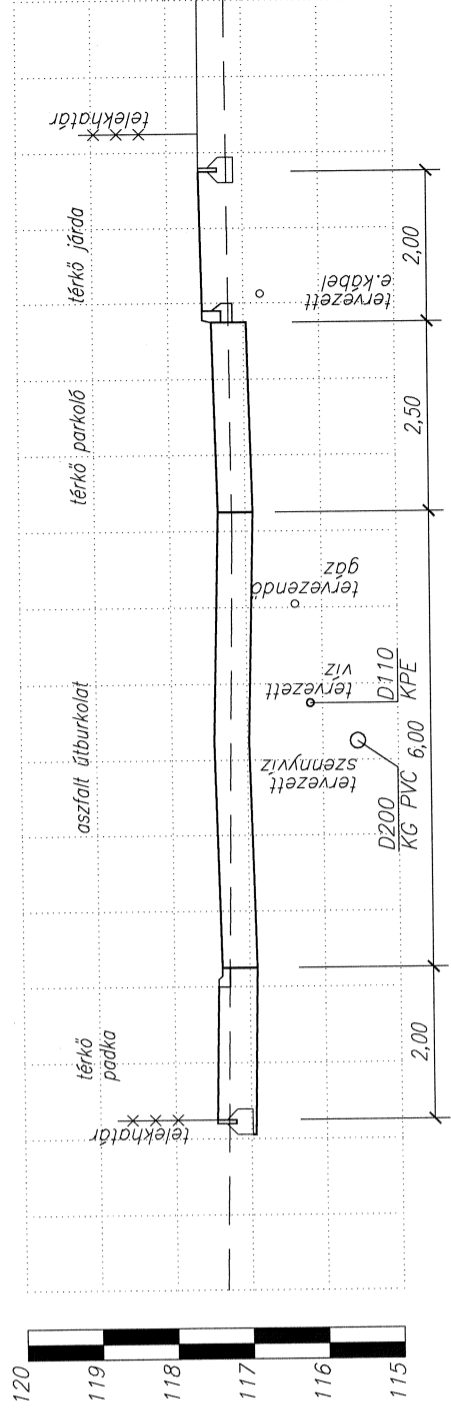


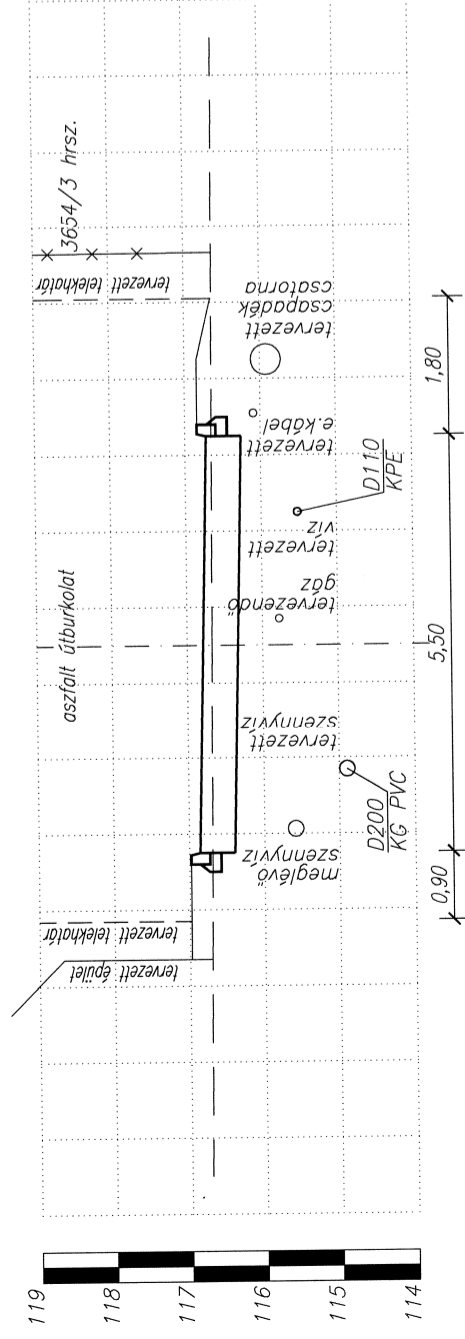
K-4 V-2-0 0+088



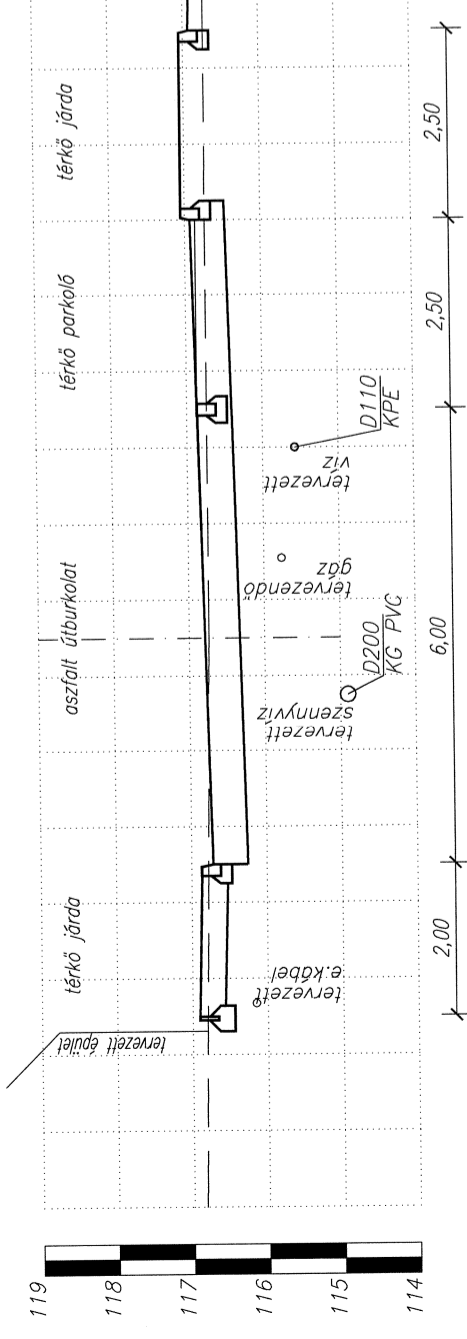
K-5 V-2-0 0+208



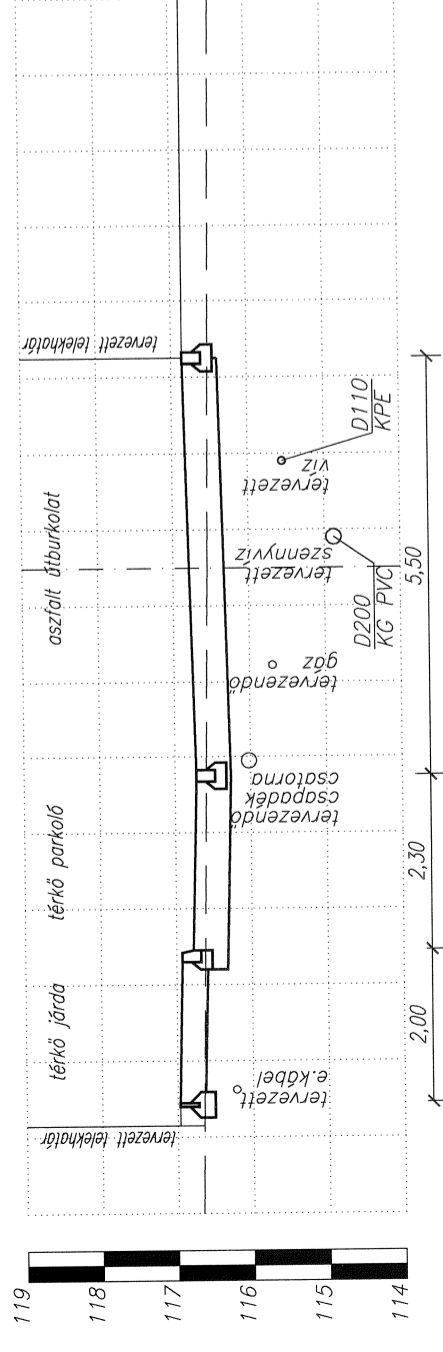
K-1 V-1-0 0+048



K-2 V-1-0 0+109



K-3 V-1-0 0+189



A magassági adatok a BALTI alapszintre vonatkoznak.

	TERVEZŐ:	Törzsszám:	20/2017
	BESZT BERUHÁZÓ-SZOLGÁLTATÓ-TERVEZŐ KFT. 8200 Veszprém Stadion köz 5. Telefon: 88-578-910, 578-911, Fax: 88-578-920	Dátum:	2017. augusztus
Megbízó:	GÁRDONY VÁROS ÖNKORMÁNYZATA 2483 Gárdony, Szabadság út 20-22.	Módosítás:	0
Terv címe:	Gárdony-alközpont közmű és közlekedési létesítmények terve VIZELLÁTÁS, SZENNYVIZELVEZETÉS	Tervfázis jele:	K
Fejlesztő tervező:	Gáspár Géza VZ-TEL 19-0195	Rajz száma:	VSZ-8
Tervező:			
Méretarány:	M 1:100-1:100		
		KIVITELI TERV	
		VÍZELLÁTÁS	
		Keresztszelvények	